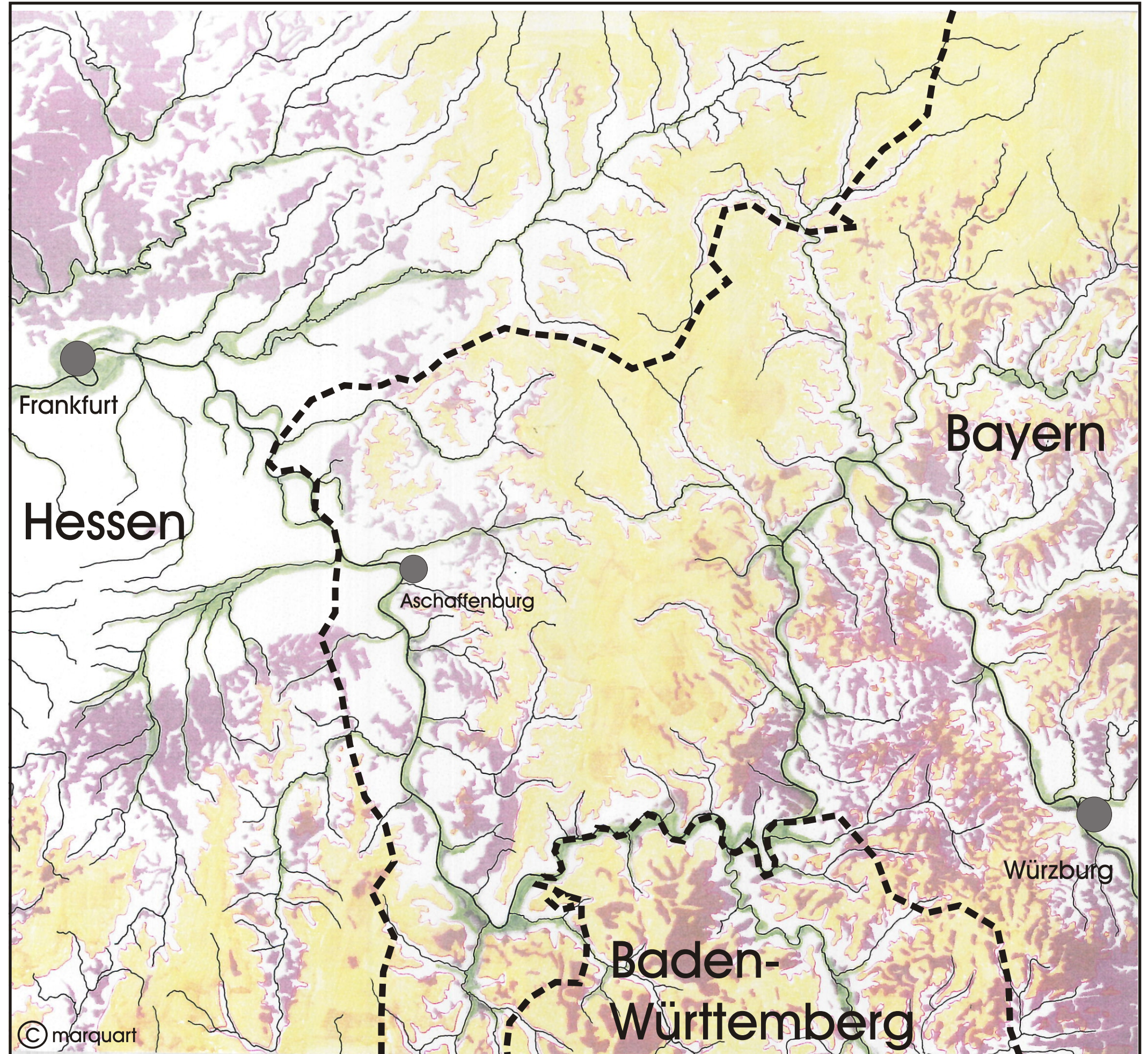


Rhein-Main-Gebiet

Das Rhein-Main-Gebiet
auf der Kartengrundlage
TK 1:200 000
CC 6318 Frankfurt a.Main - Ost

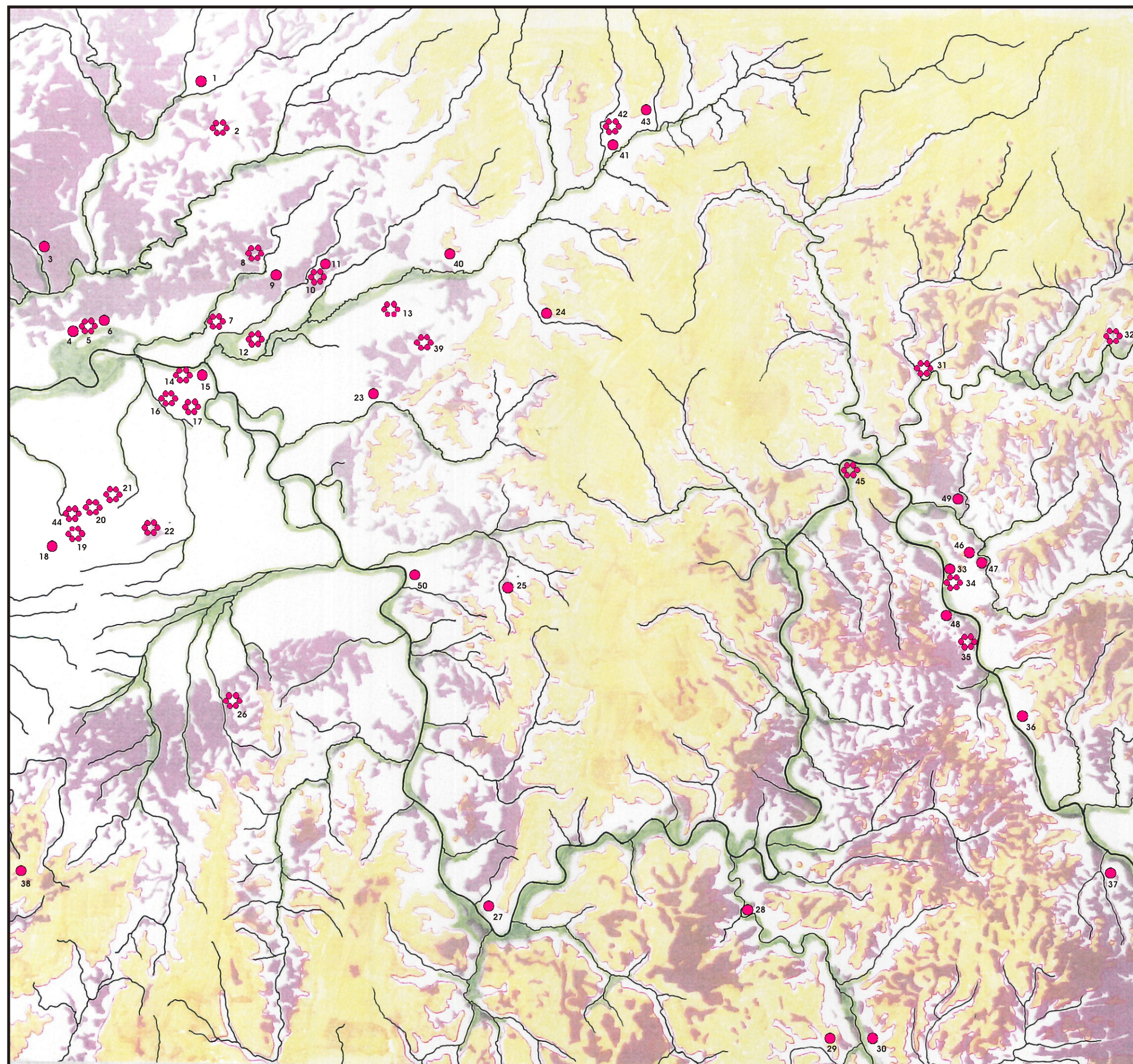
Flußauen	grün
Lößböden	rot
Höhenzüge	gelb

10 km



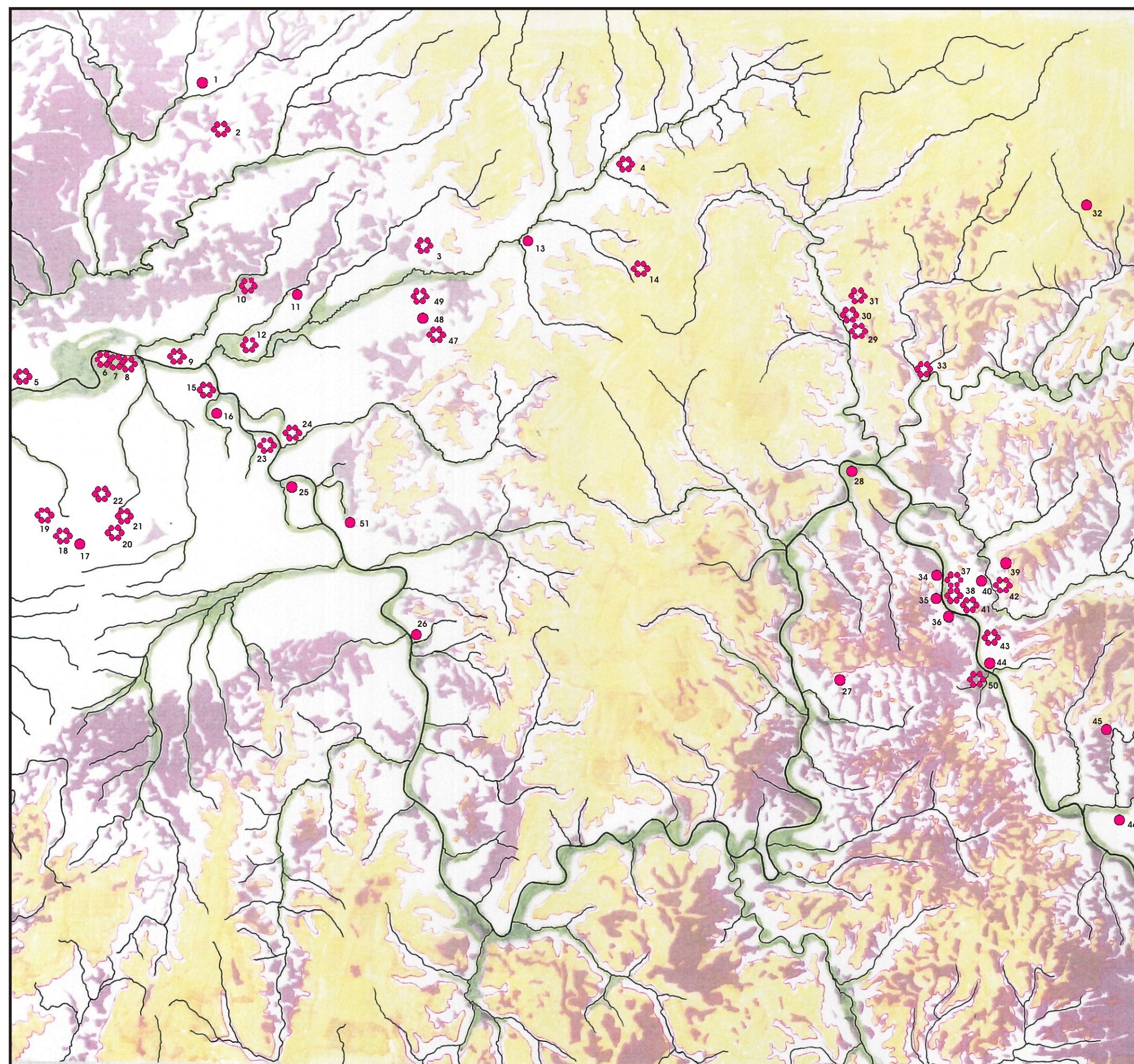
Die Fundorte des Paläolithikum

- Einzelfund
- ✿ Schlagplatz Jagdlager



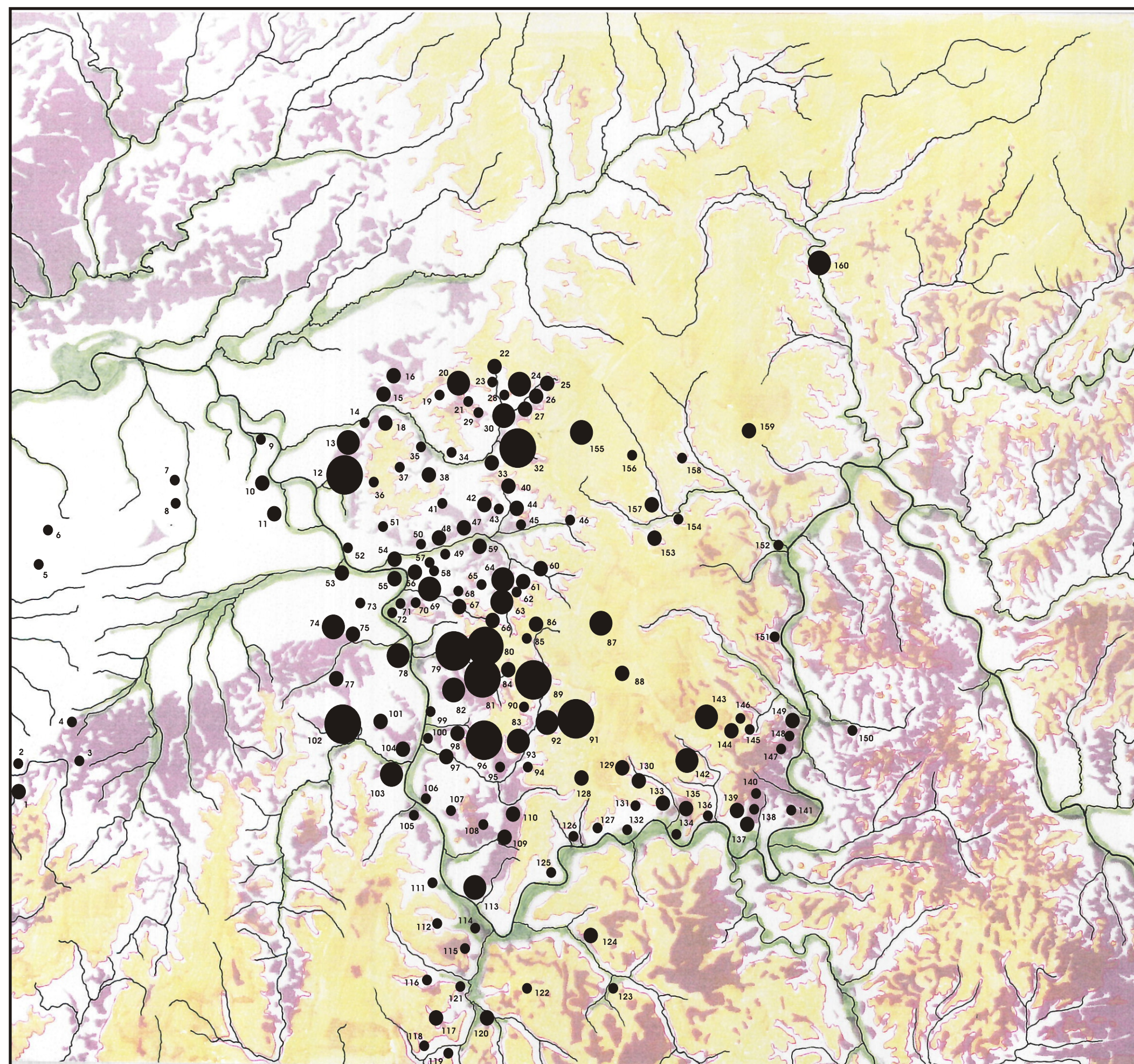
Die Fundorte des Mesolithikum

- Einzelfund
- ✿ Freilandstation



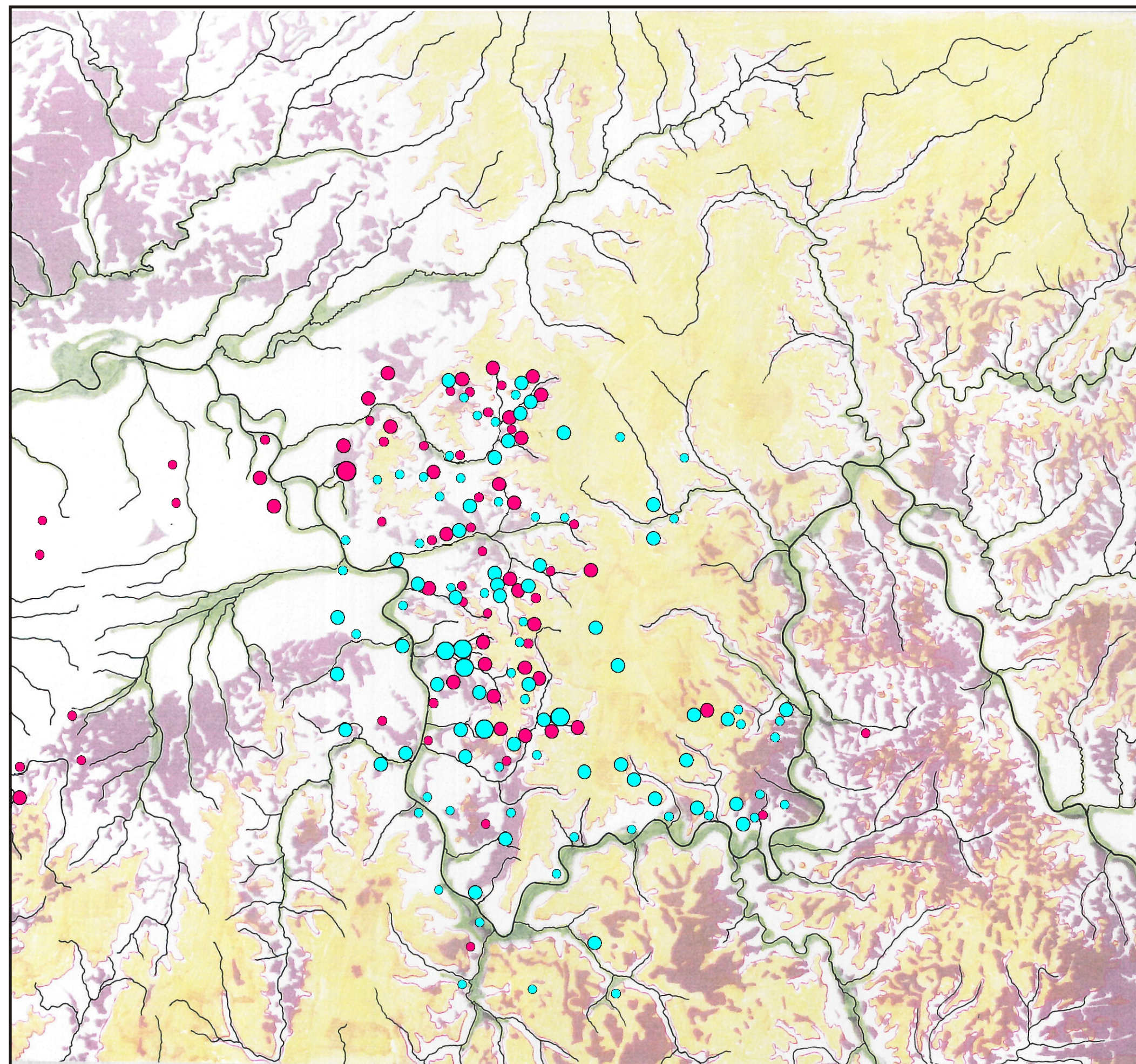
Die neolithischen Altfunde

- 1 - 2 Funde
- 3 - 7 Funde
- 8 - 16 Funde
- 16 - 45 Funde







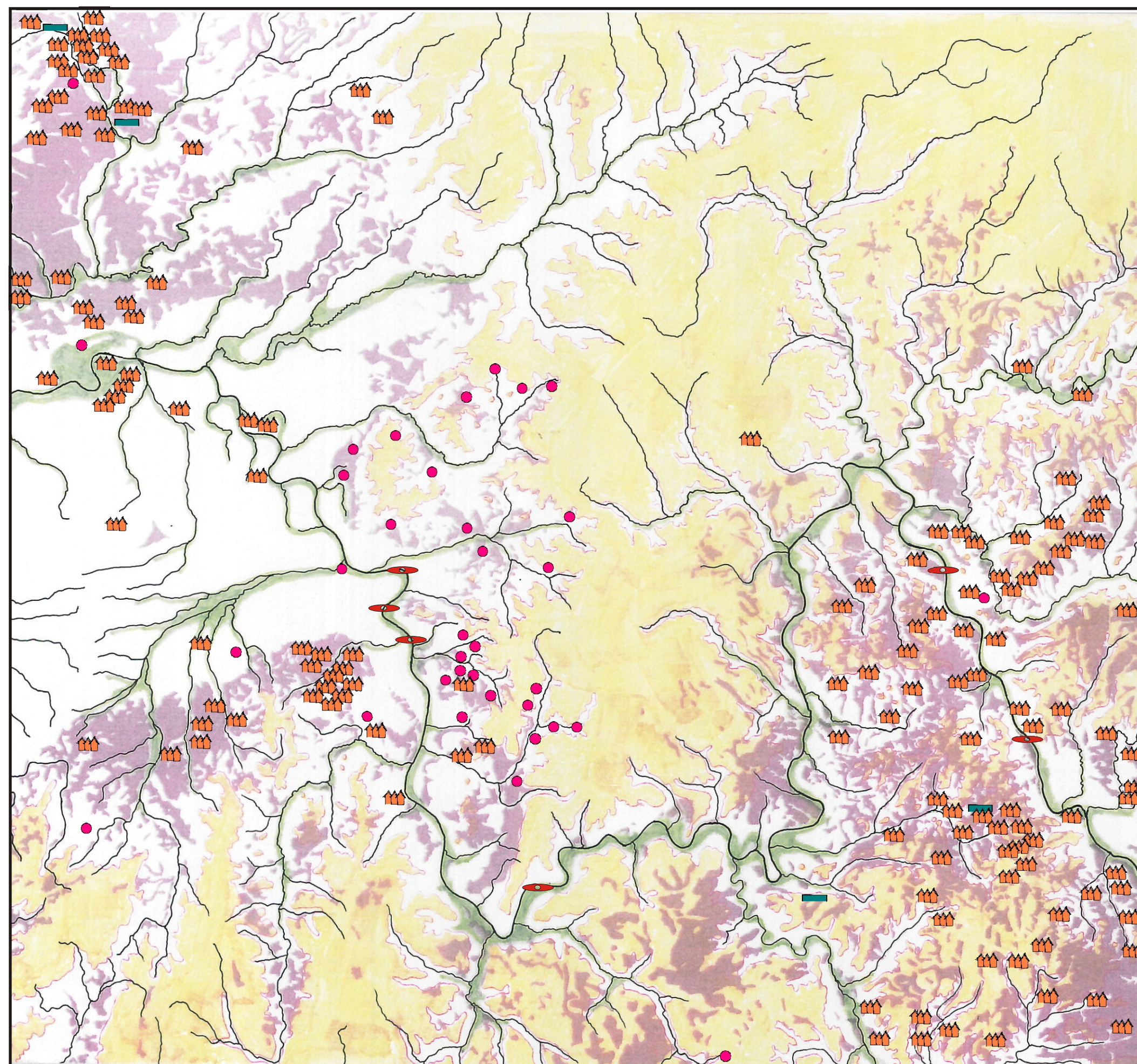
Die neolithischen Altfunde aus den Sammlungen Haxthausen und Thomas

1-2 3-16 >16 Funde



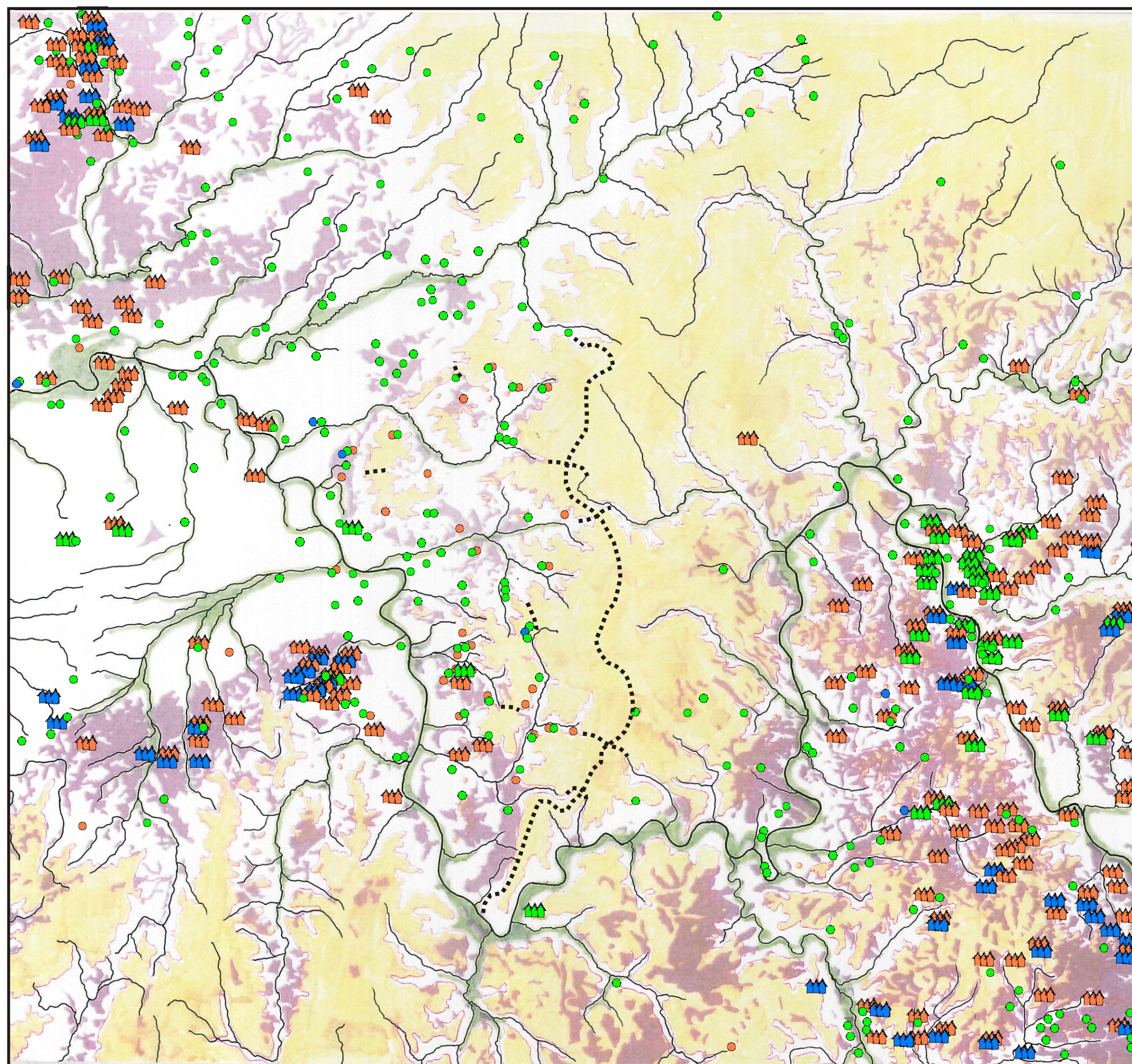
Die Fundorte der
Linearbandkeramik

-  Siedlung
-  Grab
-  Einzelfund
-  Flußfund





















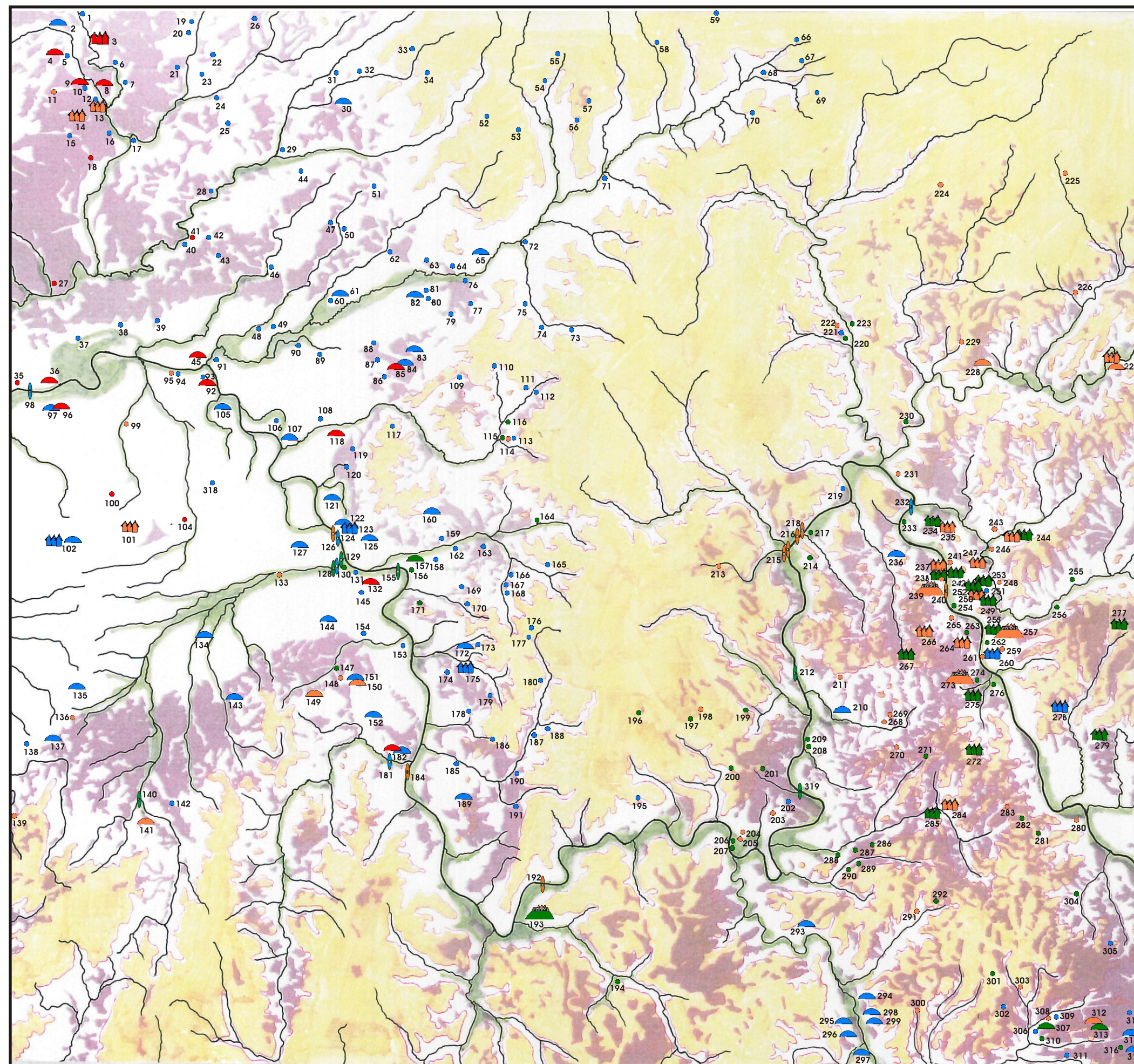
Die neolithischen Siedelkammern

- Siedlung
- Einzel- oder Grabfund
- Linearbandkeramik
- Mittelneolithikum
- Spätneolithikum
- Höhen- und Passwege im Spessart









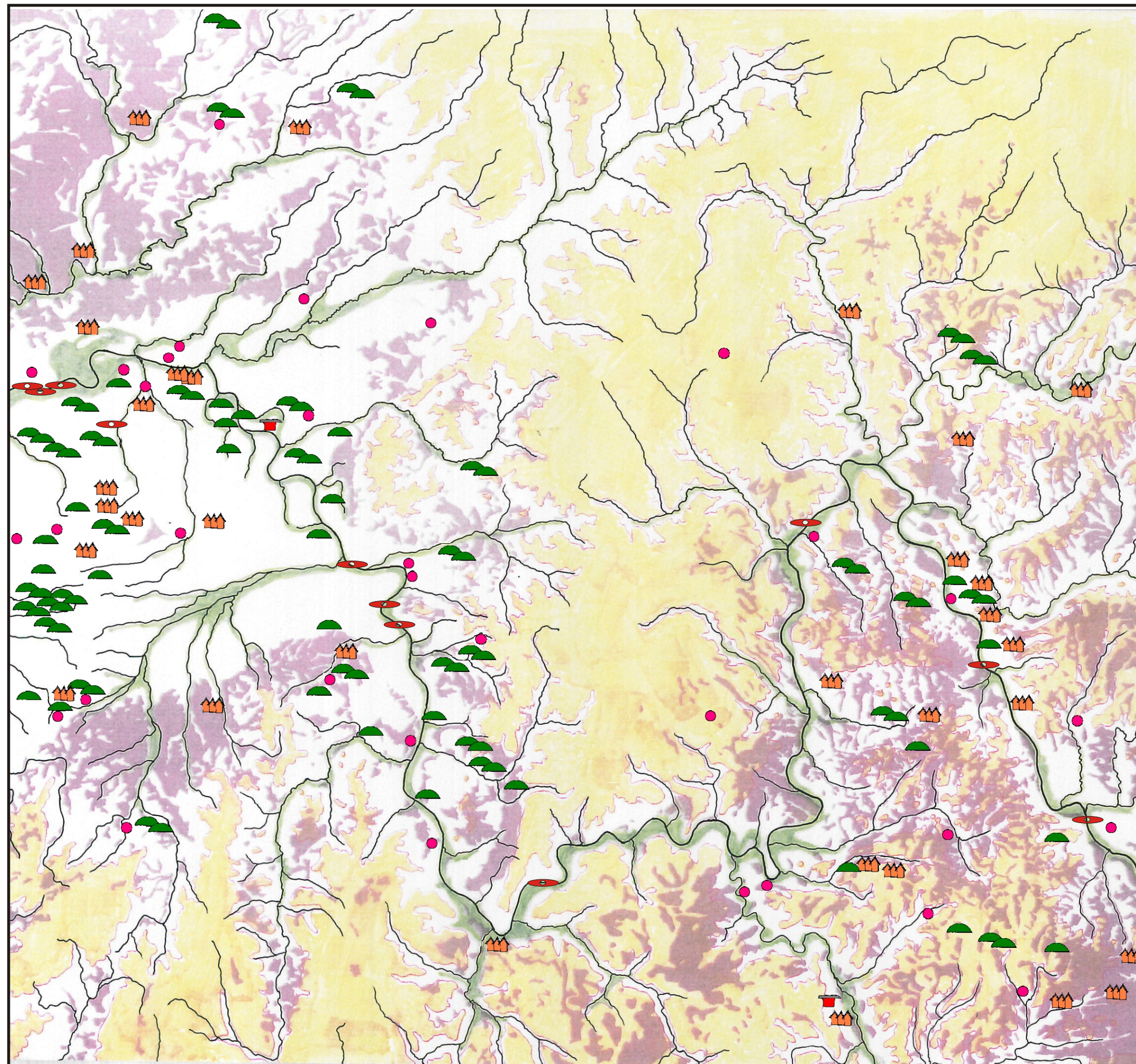
Die Fundorte der Schnurkeramik, Glockenbecherkultur, des Jung- und Endneolithikums

- | | | | | |
|---|---|---|---|-------------------|
|  |  |  |  | Einzelfund |
|  |  |  |  | Siedlung |
|  |  |  |  | Grab |
|  |  |  |  | Flußfund |
|  |  | Befestigung | | |











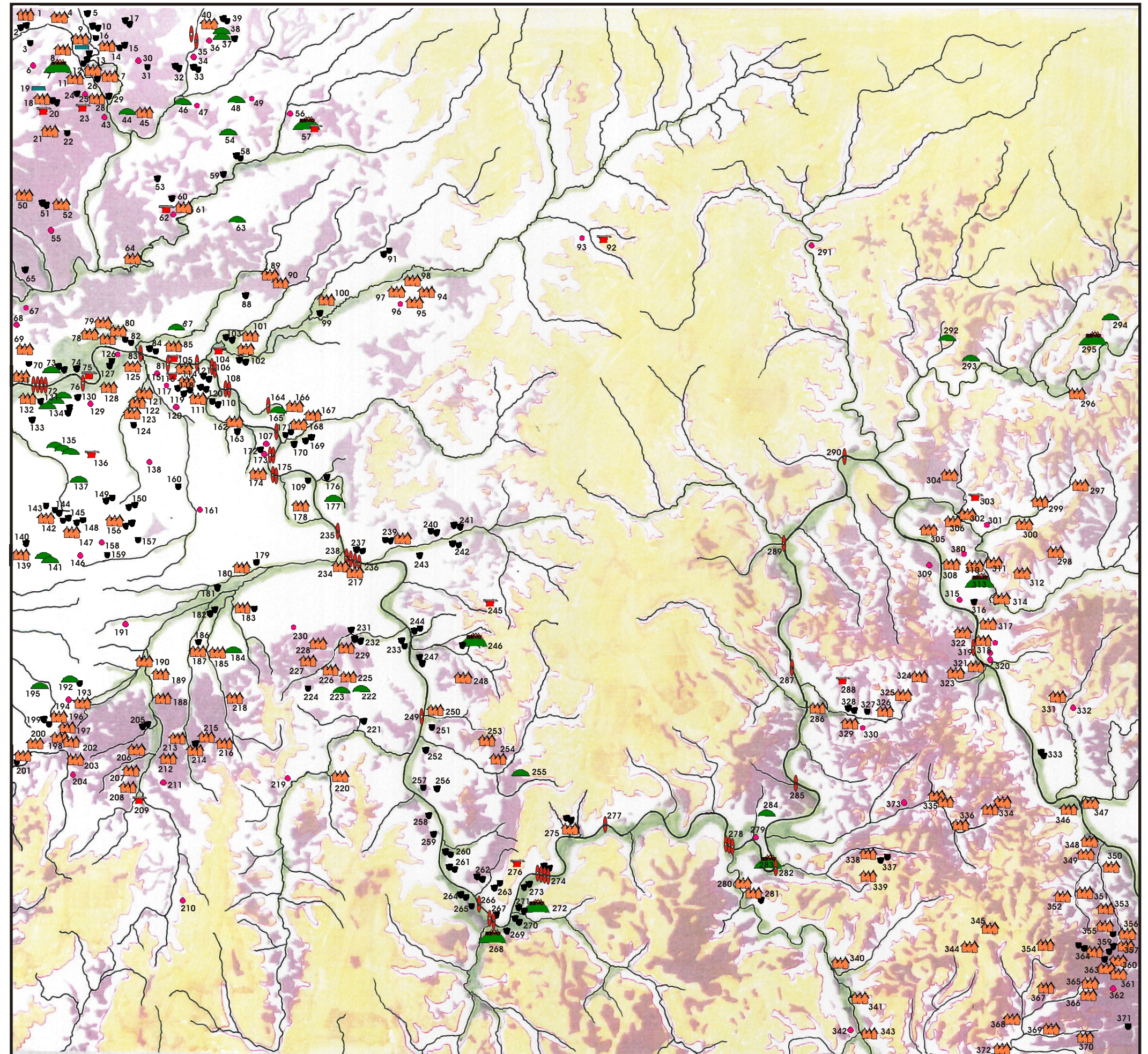
Bronzezeit

-  Siedlung
-  Grabhügel
-  Grabhügelfeld
-  Hort
-  Einzelfund
-  Flußfund

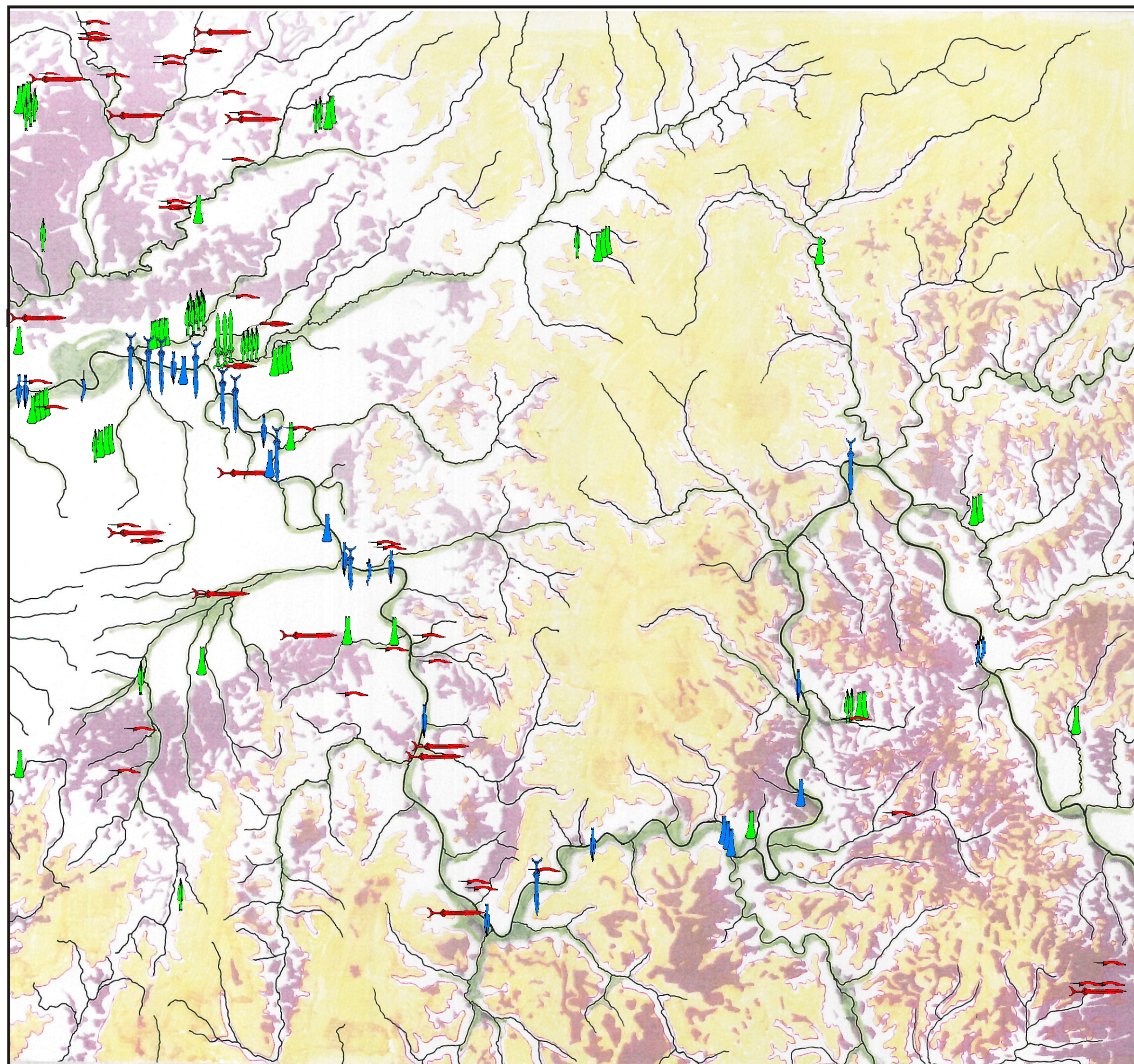
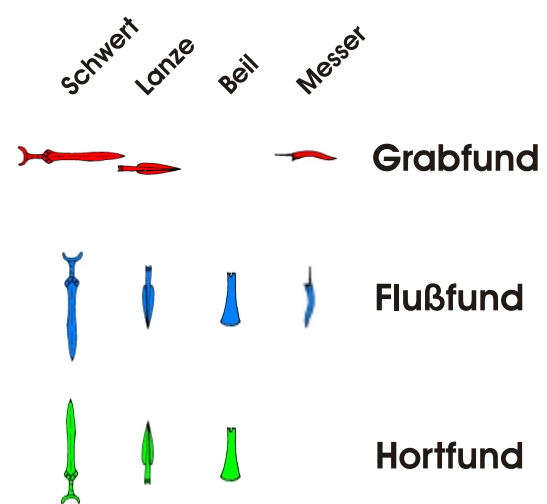


Die Fundorte der Urnenfelderkultur




-  Burg, Befestigung
-  Siedlung
-  Grabhügel
-  Körpergrab
-  Brandgrab, Brandgräberfeld
-  Flußfund
-  Hort
-  Einzelfund

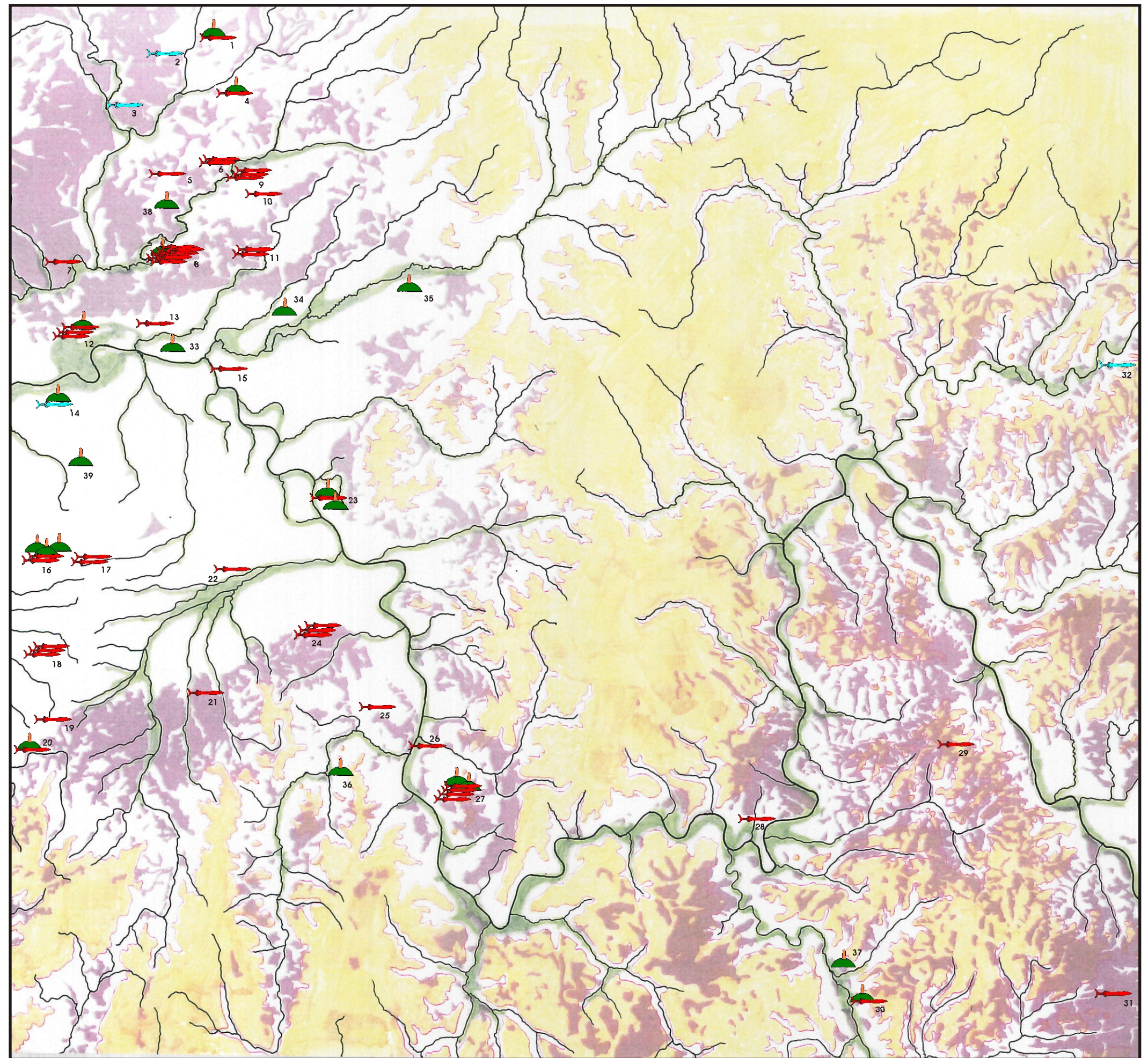


Die Verteilung von
Bronzen der
Urnenfelderzeit in
Fluß-, Grab und
Hortfunden



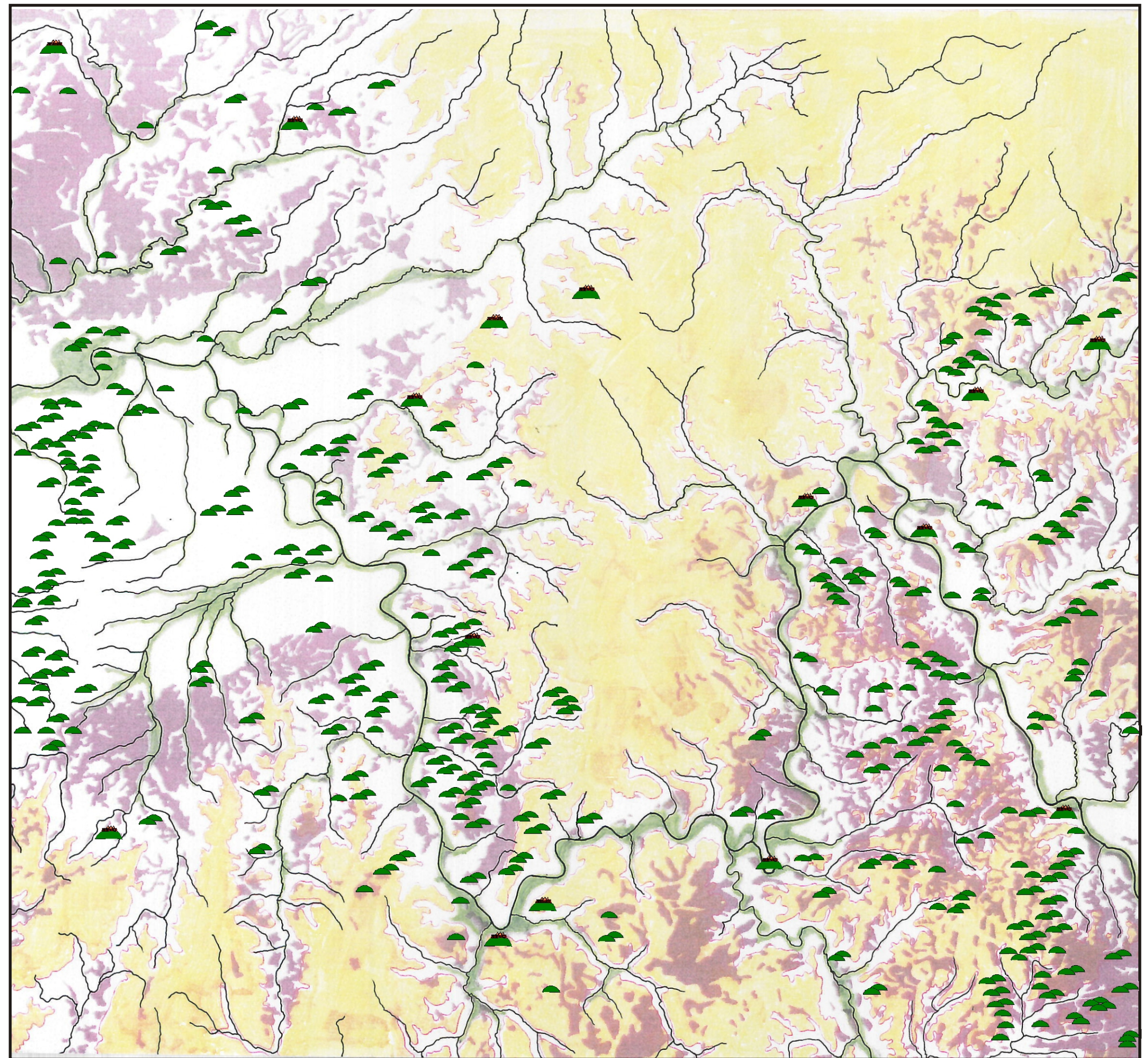
Schwerter und Stelen der frühen Hallstattzeit (HaC)

-  Grabhügel mit Grabstele
-  Bronzeschwert
-  Eisenschwert











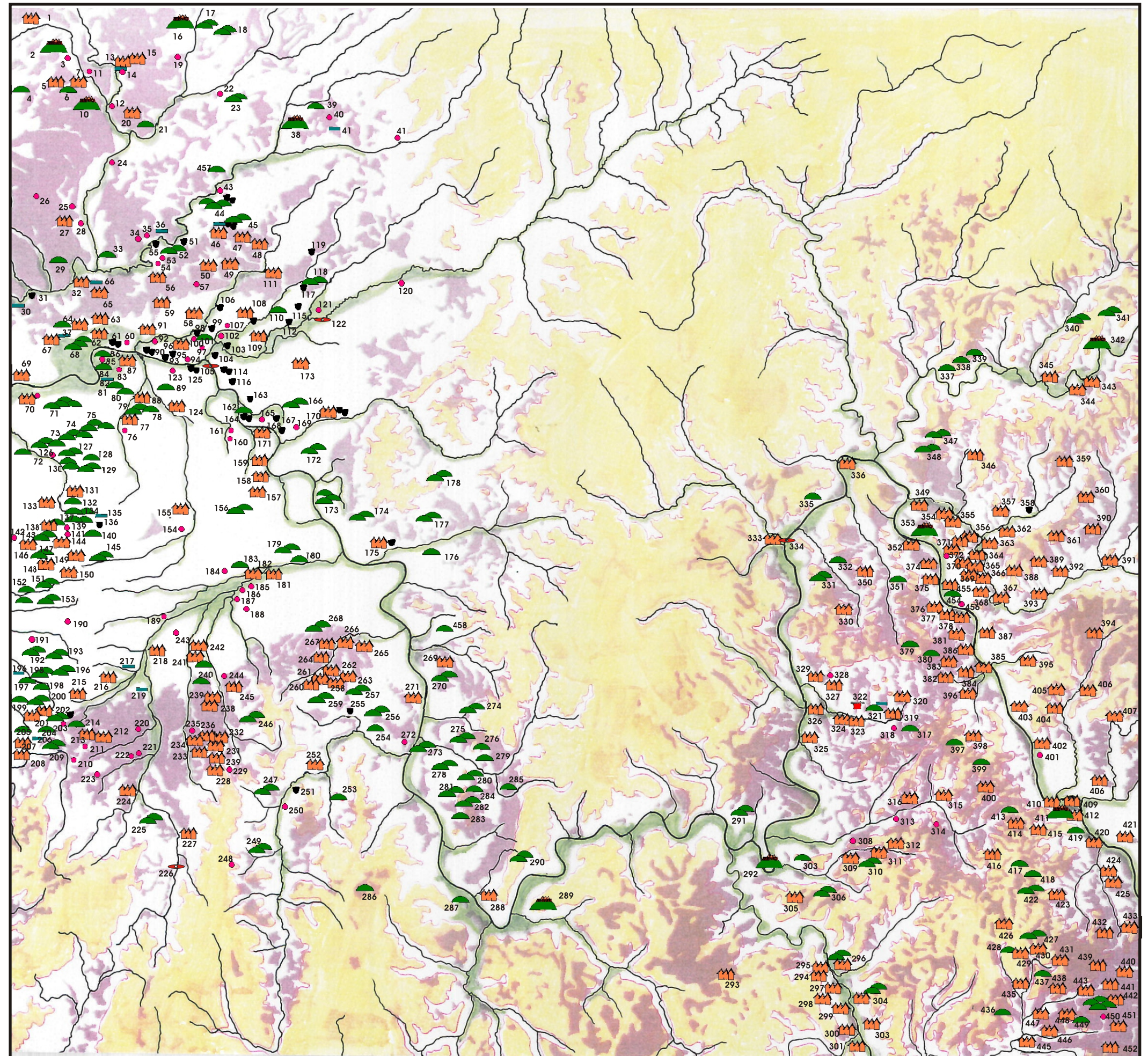
Bodendenkmäler:
Vorgeschicht-
liche Grabhügel
und Befestigungen

-  Befestigung
-  Grabhügel



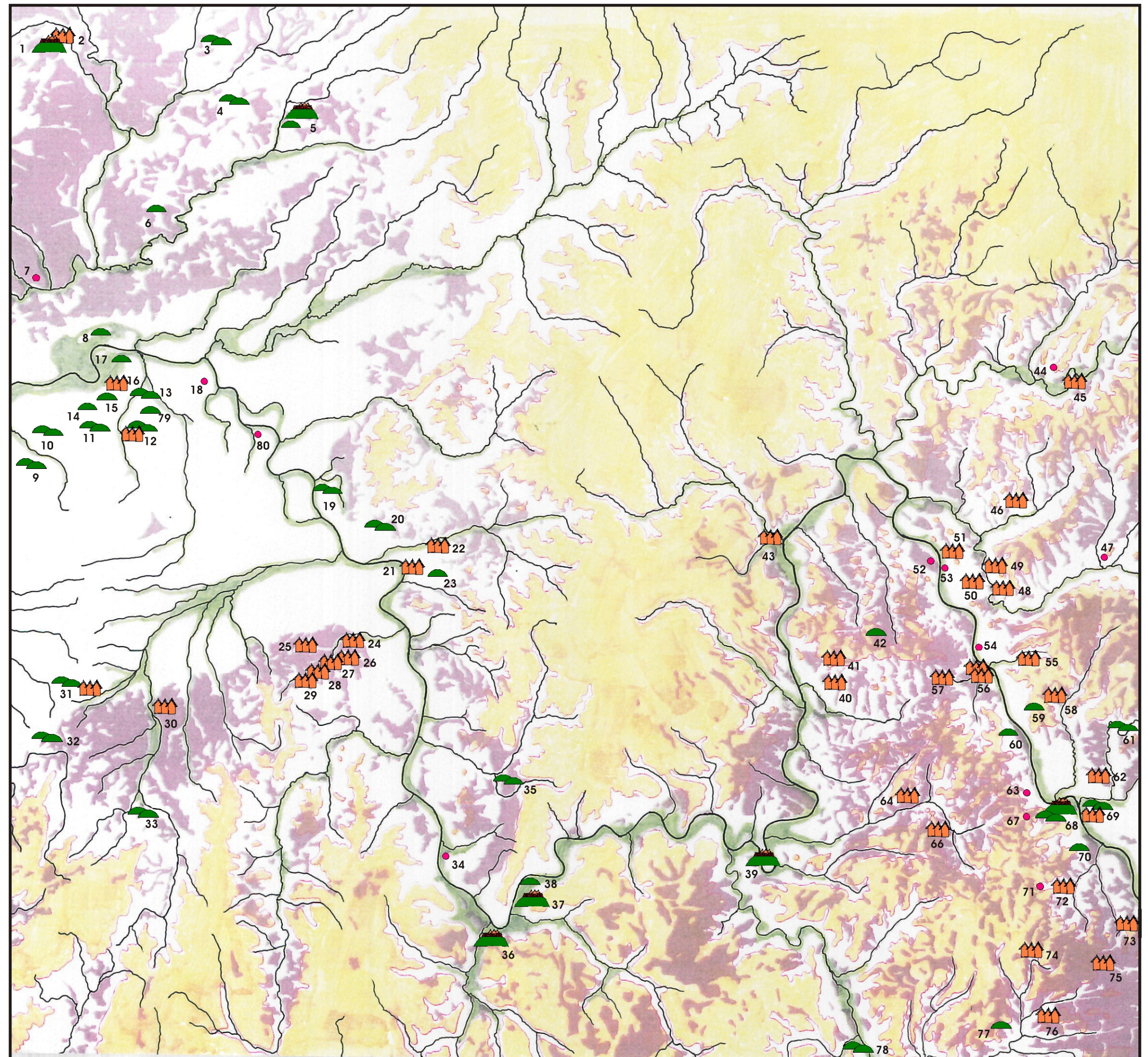
Die Fundorte der Hallstattzeit

-  Burg, Befestigung
-  Siedlung
-  Grabhügel
-  Körpergrab
-  Brandgrab, Brandgräberfeld
-  Flußfund
-  Hort
-  Einzelfund



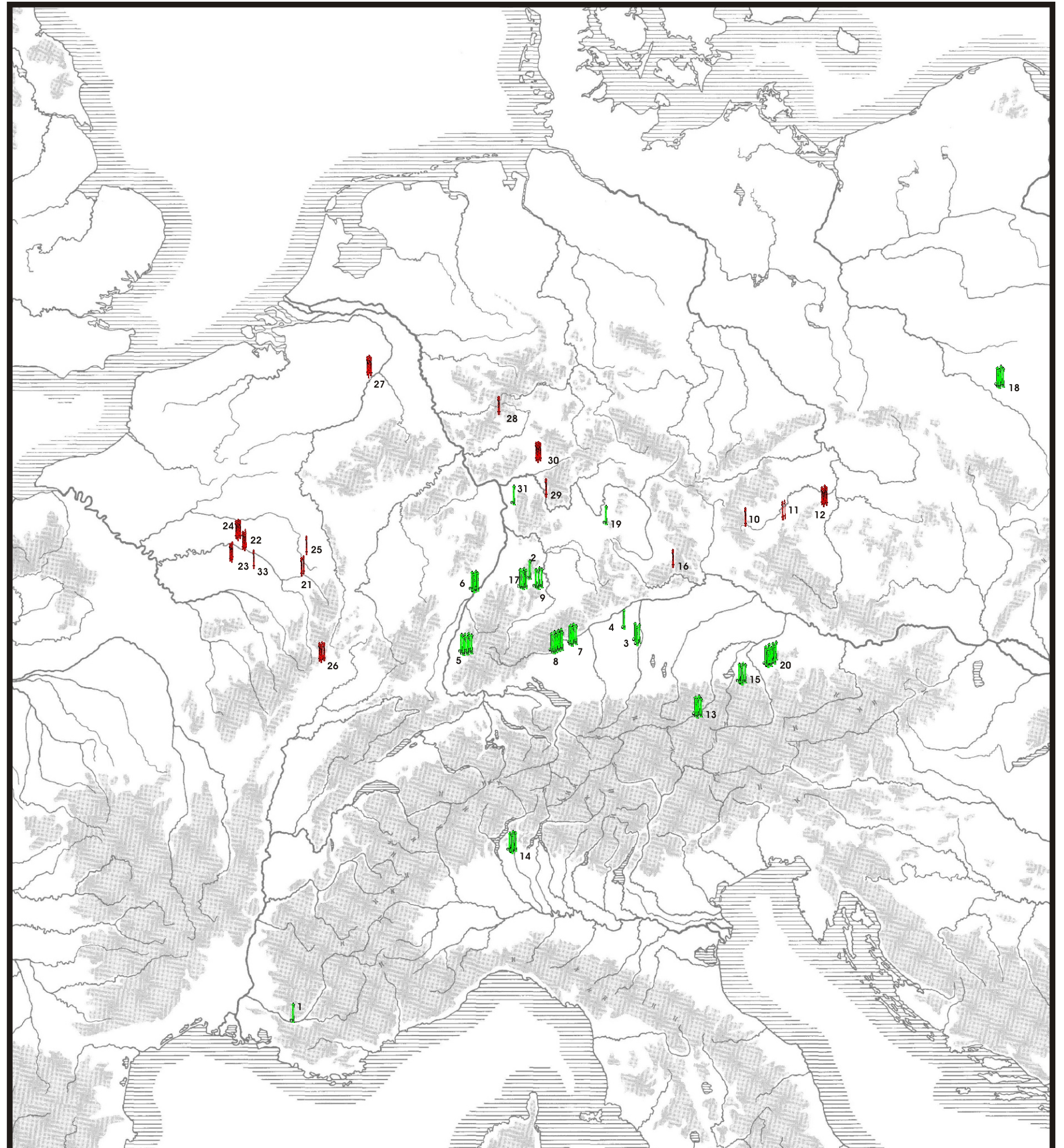
Die Fundorte der Frühlatènezeit

-  Burg, Fürstensitz
-  Grab, Grabhügel
-  Grabhügelfeld
-  Siedlung
-  Einzelfund







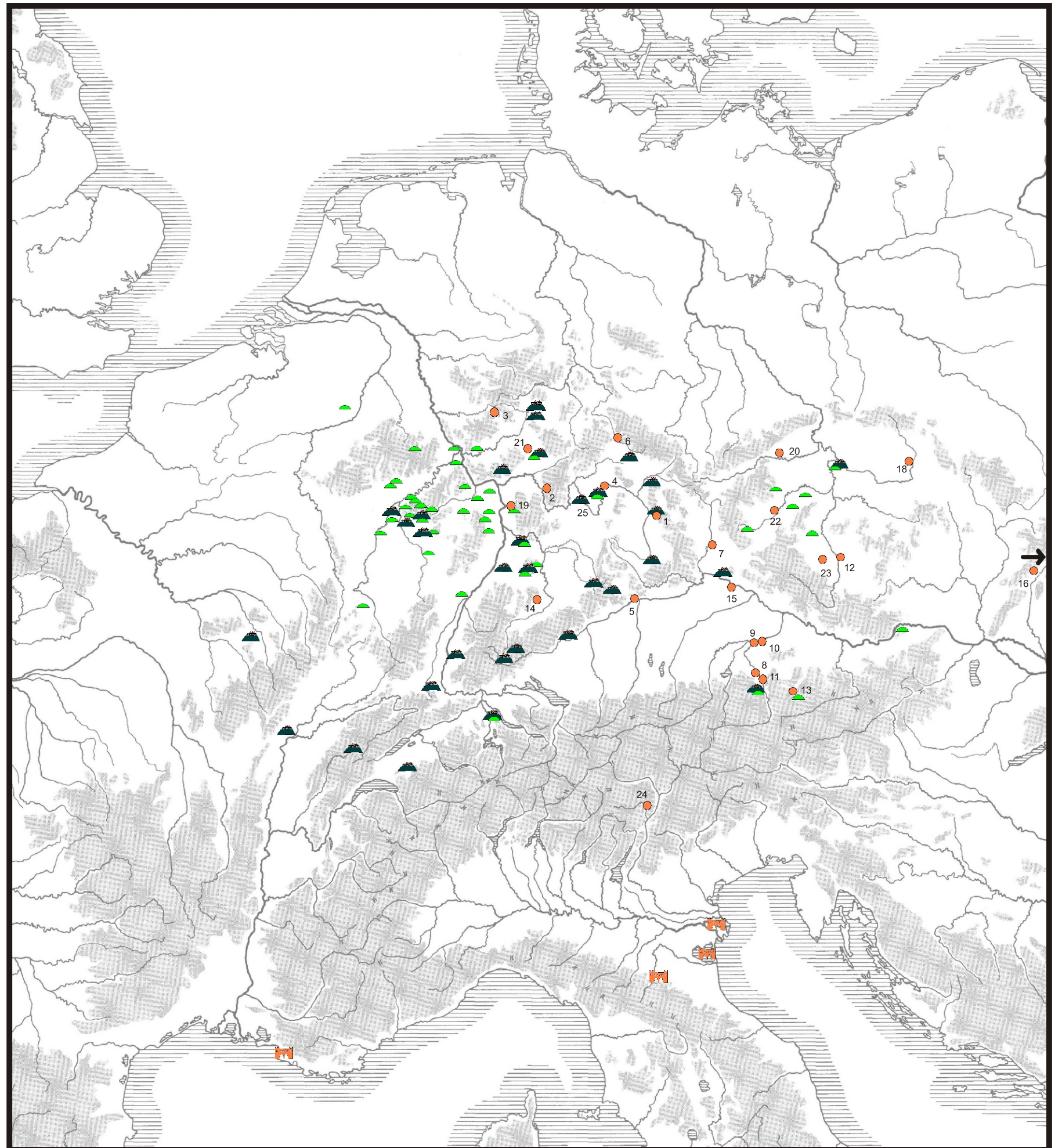
Tüllenaufsätze der späten Hallstatt- und frühen Latènezeit

- Späte Hallstattzeit
- Frühe Latènezeit










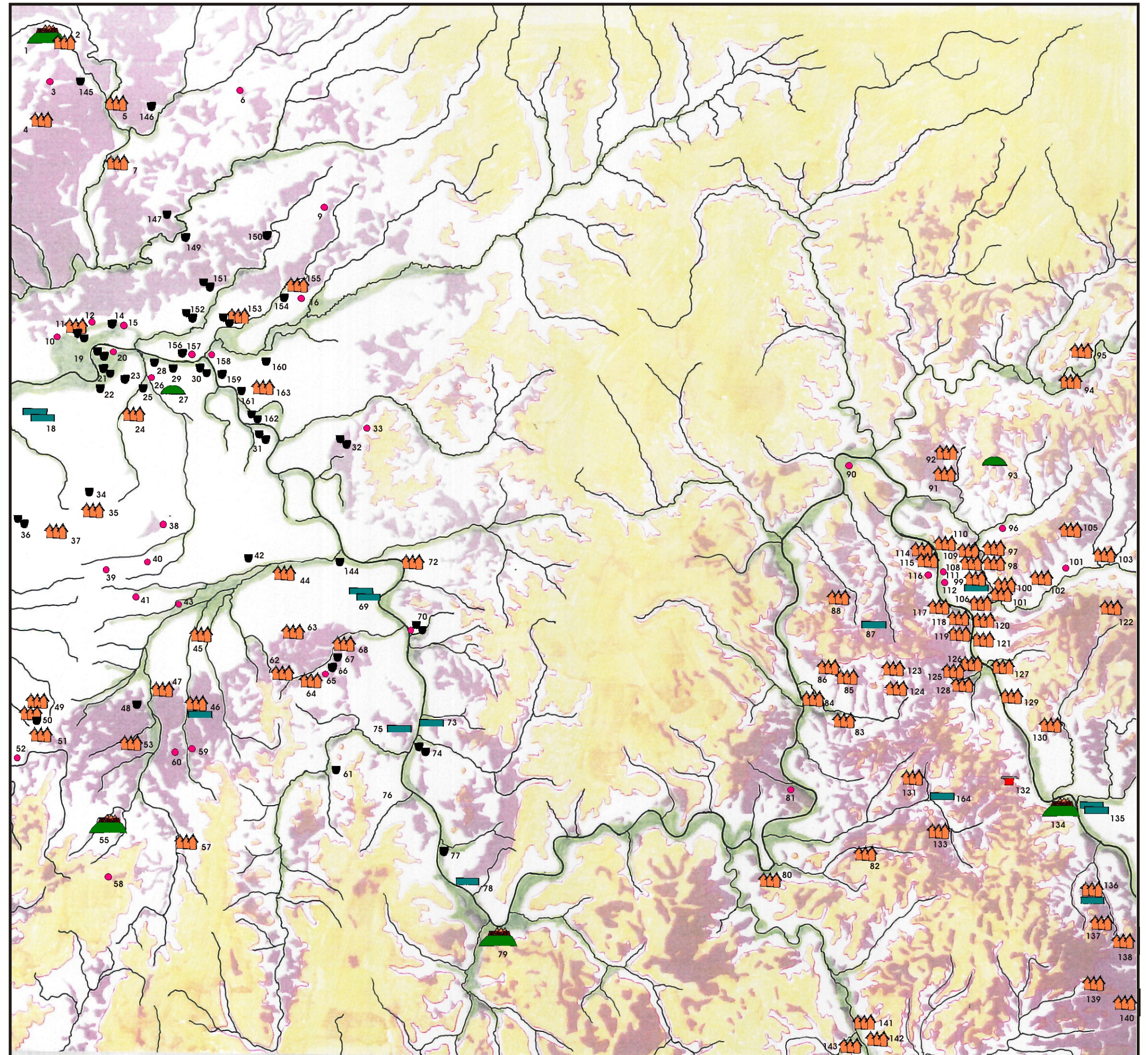
Fürstengräber, Fürstensitze und Einzelfunde des frühlatènezeitlichen Fürstengräber- horizontes östlich des Rheins

-  Fürstengräber
-  Burgen, Befestigungen, Fürstensitze
-  Einzelemente des Fürstengräberhorizontes östlich des Rheins
-  Wichtige griechische und etruskische Kolonien



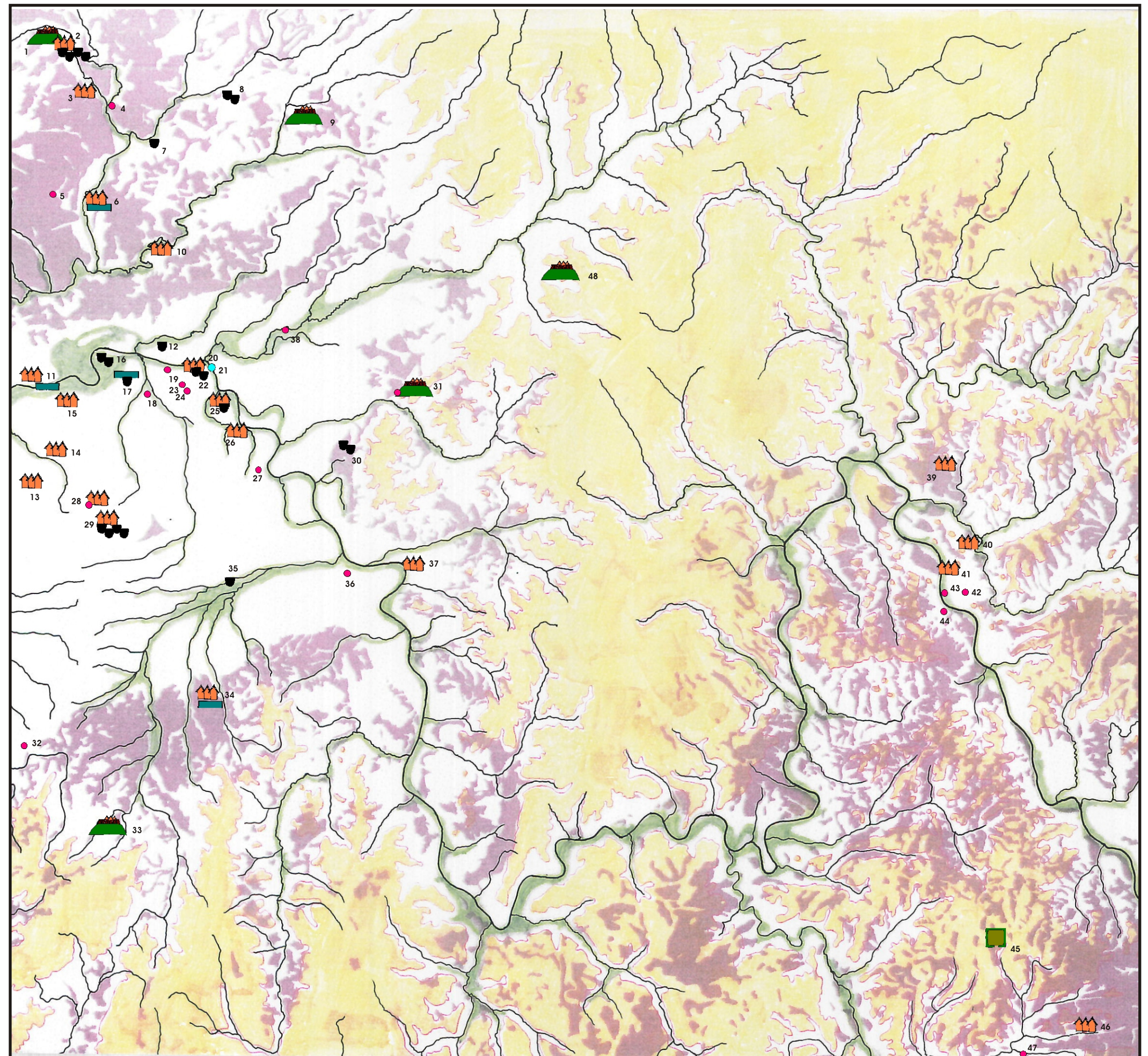
Die Fundorte der
Mittelaltèrezeit

-  Burg, Befestigung
-  Siedlung
-  Grabhügel
-  Körpergrab,
Körpergräberfeld
-  Brandgrab,
Brandgräberfeld
-  Hort
-  Einzelfund



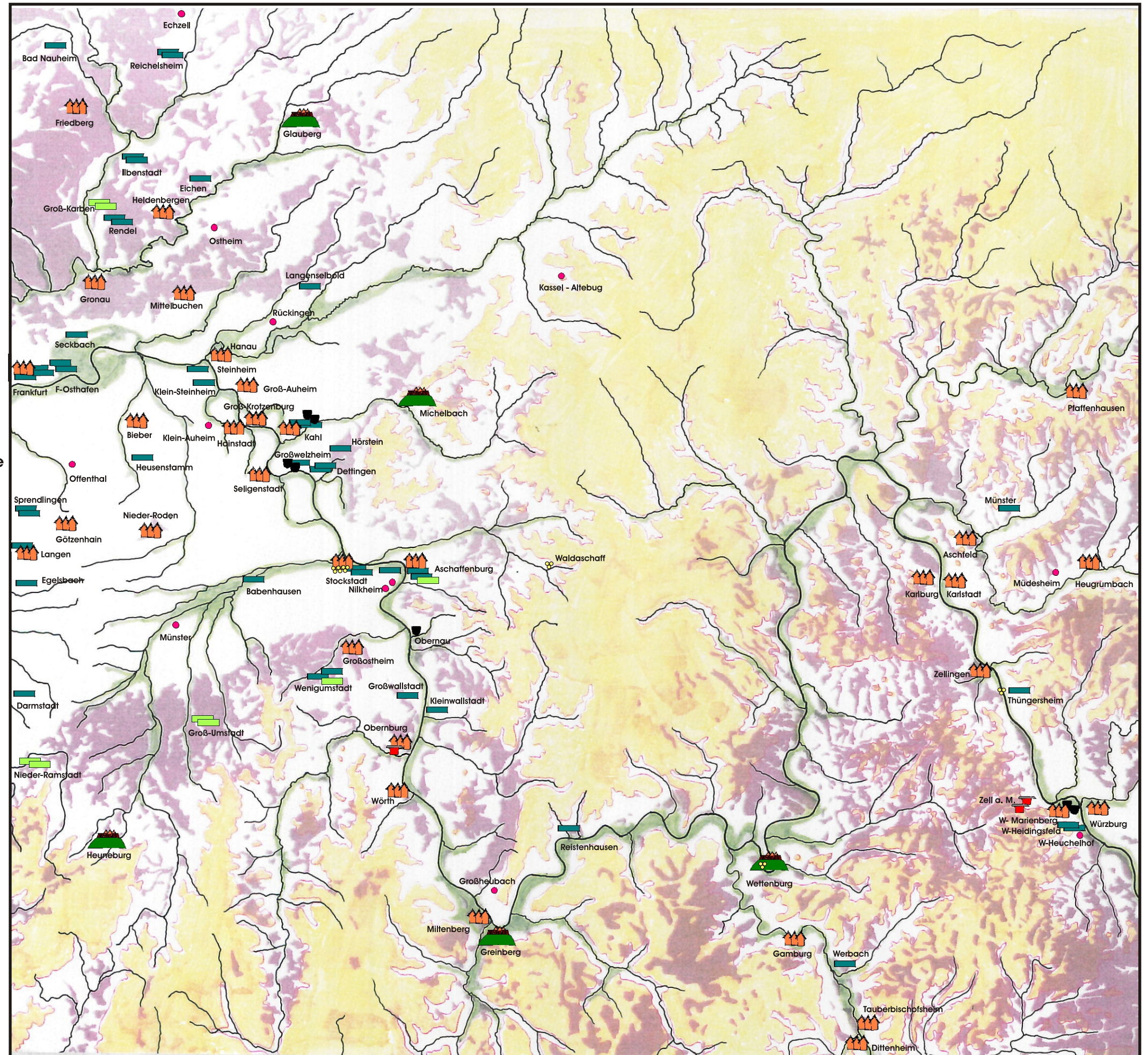
Die Fundorte der Spätlatènezeit

-  Burg, Befestigung
-  Siedlung
-  Viereckschanze
-  Körpergrab
-  Brandgrab, Brandgräberfeld
-  Flußfund
-  Einzelfund



Die Fundorte der Völkerwanderungszeit

-  **Burg, Befestigung**
-  **Siedlung**
-  **Brandgrab, Brandgräberfeld**
-  **Grab**
-  **Grab in einem Reihen-gräberfeld ab der Mitte des 5. Jh.**
-  **Hort**
-  **Einzelfund**
-  **Münzhort**

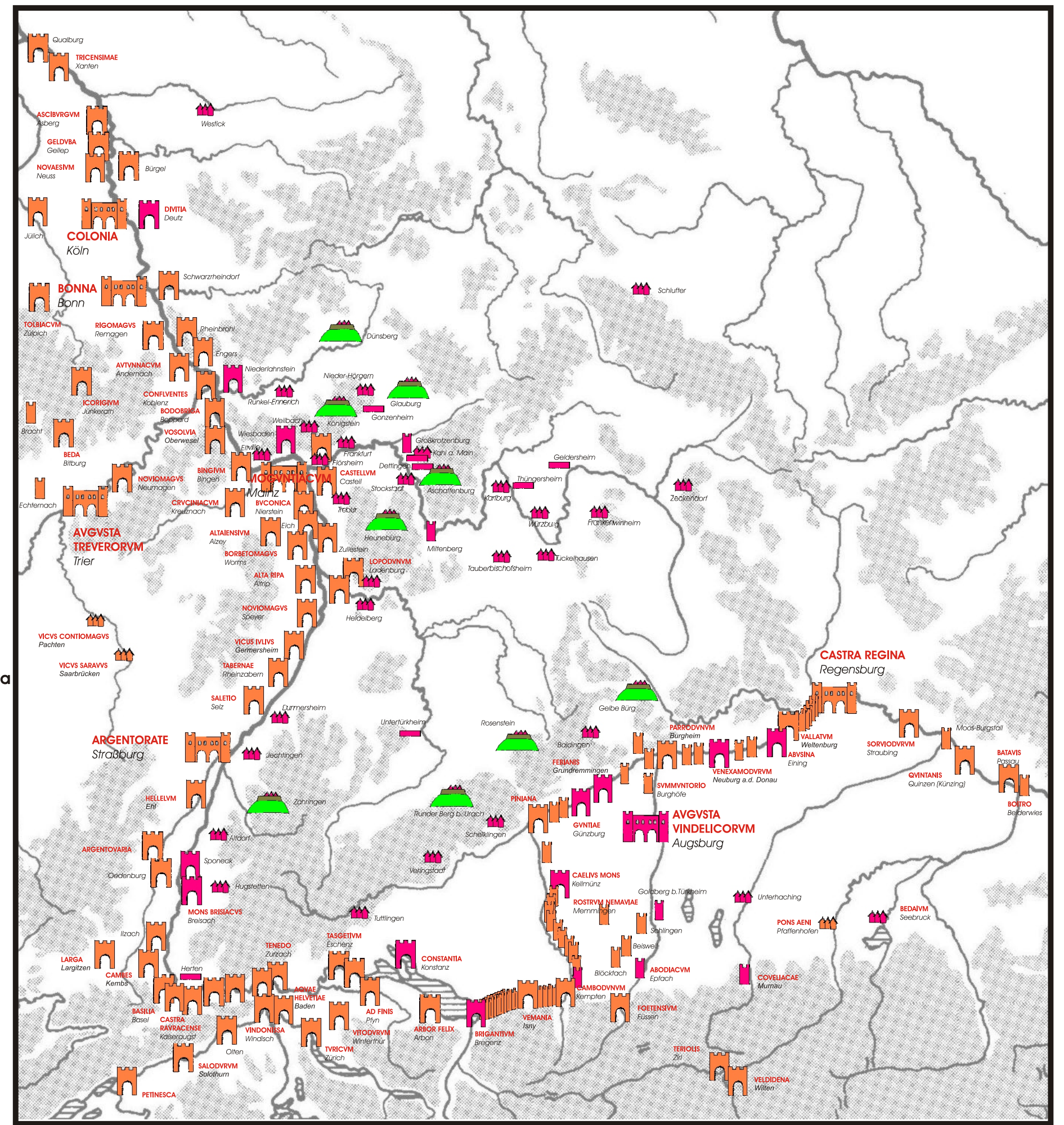


Spätromische Argonnensigillata im freien Germanien











Fundorte mit Argonnensigillata

-   Legionskastell, Stadt
-   Kastell
-   Kleinkastell
-  Germanische Burg
-   Siedlung
-  Grabfund

Nicht kartiert sind die Fundorte mit Argonnensigillata westlich des Rheins



Frühes Mittelalter

-  Burg, Befestigung
-  Siedlung
-  Kirche
-  Grab
-  Reihengräberfeld
-  Grabhügel
-  Hort
-  Einzelfund
-  Flußfund
-  Münzhort

